

日本全国みんなで作るサンゴマッププロジェクト



3年目の新機能「白化・産卵」コースの紹介



【日本全国みんなで作るサンゴマップ実行委員会2010】

○ 浪崎直子・山野博哉・鈴木倫太郎 (国立環境研究所), 大堀健司 (エコツアーふくみみ), 翁長 均 (ネイチャーワークス), 安村茂樹 (WWFジャパン), 佐藤崇範 (黒潮生物研究所), 土川 仁・宮本育昌 (コーラル・ネットワーク), 古瀬浩史 (自然教育研究センター), 鋒山謙一 (ルーツ&シューツおきなわ), 山中康司 (NPO法人日本安全潜水教育協会), 我妻 亨 (ダイブテリーズ)

● サンゴマップって？


誰でも参加できるサンゴのモニタリングプログラムです。サンゴの目撃情報を広く募り、サンゴ礁の現状を把握します。



参加者はインターネットを通じて簡単にサンゴの目撃情報を投稿出来ます。投稿いただいた情報は、リアルタイムで、ゲージマップ上に表示されます。

● 3年目、ここが新しくなりました！

これまでのサンゴ分布情報に加えて、サンゴに関する下記4つの情報を入力できるようになり、結果を表示する機能も①分布マップに加えて、②白化マップと③産卵マップを追加しました。



ブログと情報投稿者ランキング表示機能も追加

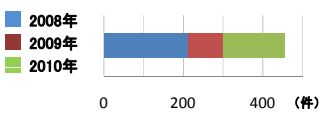


① 分布マップ

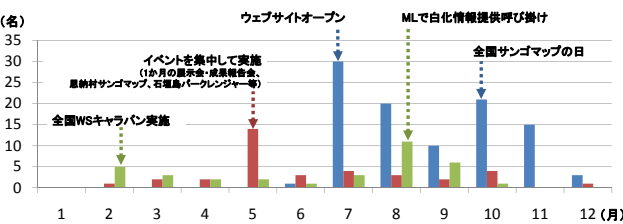
3年間で集まったサンゴの分布情報
(2008年7月1日～2010年11月27現在)

● 情報提供数: 454件

白化: 381件、回復: 6件、北上: 1件含む



● 情報提供者: 170名 (登録月ごとに新規に情報提供した人の数を表示)



情報提供者の数は、イベントの実施後やメーリングリストでの呼びかけなどの後に提供者数が増加する傾向が見られた。

③ 産卵マップ

4か月で集まったサンゴの産卵情報
(2010年7月28日～2010年11月27現在)

● 情報提供数: 4件

● 情報提供者数: 3名

投稿方法は、

トップページから、こちらのフォームを選択

2010年7月28日サイトリニューアルオープンのため今年の沖縄の産卵に間に合わず...来年ぜひ投稿ください。

② 白化マップ

この2つを噴き出して表示

みなさんからいただいた「サンゴの白化情報」を表示しています。

● 全体的に白化 ● 部分的に白化 ● 白化なし、ほとんど白化していない ● 分からなかった

■ 紀伊半島

■ 沖縄本島

■ 小笠原

■ 八重山

■ 四国

2010年の投稿 2009年

2010年のサンゴの白化は、6月末に八重山地方からはじまり、7月下旬に沖縄本島、8月中旬に四国、和歌山県で確認された。屋久島や小笠原では確認されなかった。なお、本情報は、sango, UmibeF, coralconserv, hozen-kyou (一部、MLを通じた私信)の4つのメーリングリストに寄せいただいたサンゴの白化情報も含めています。情報提供くださったみなさま、ご協力ありがとうございました。